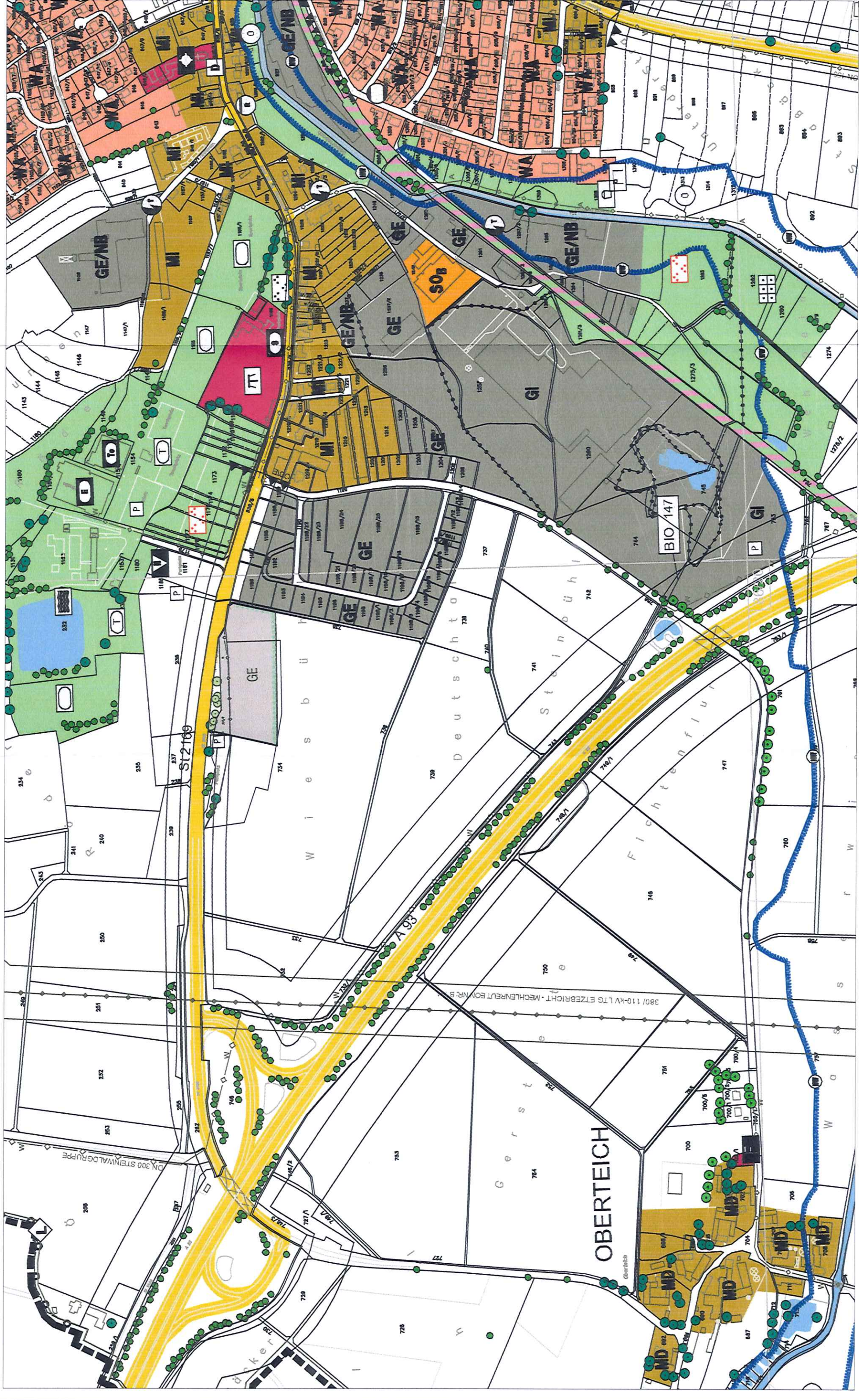
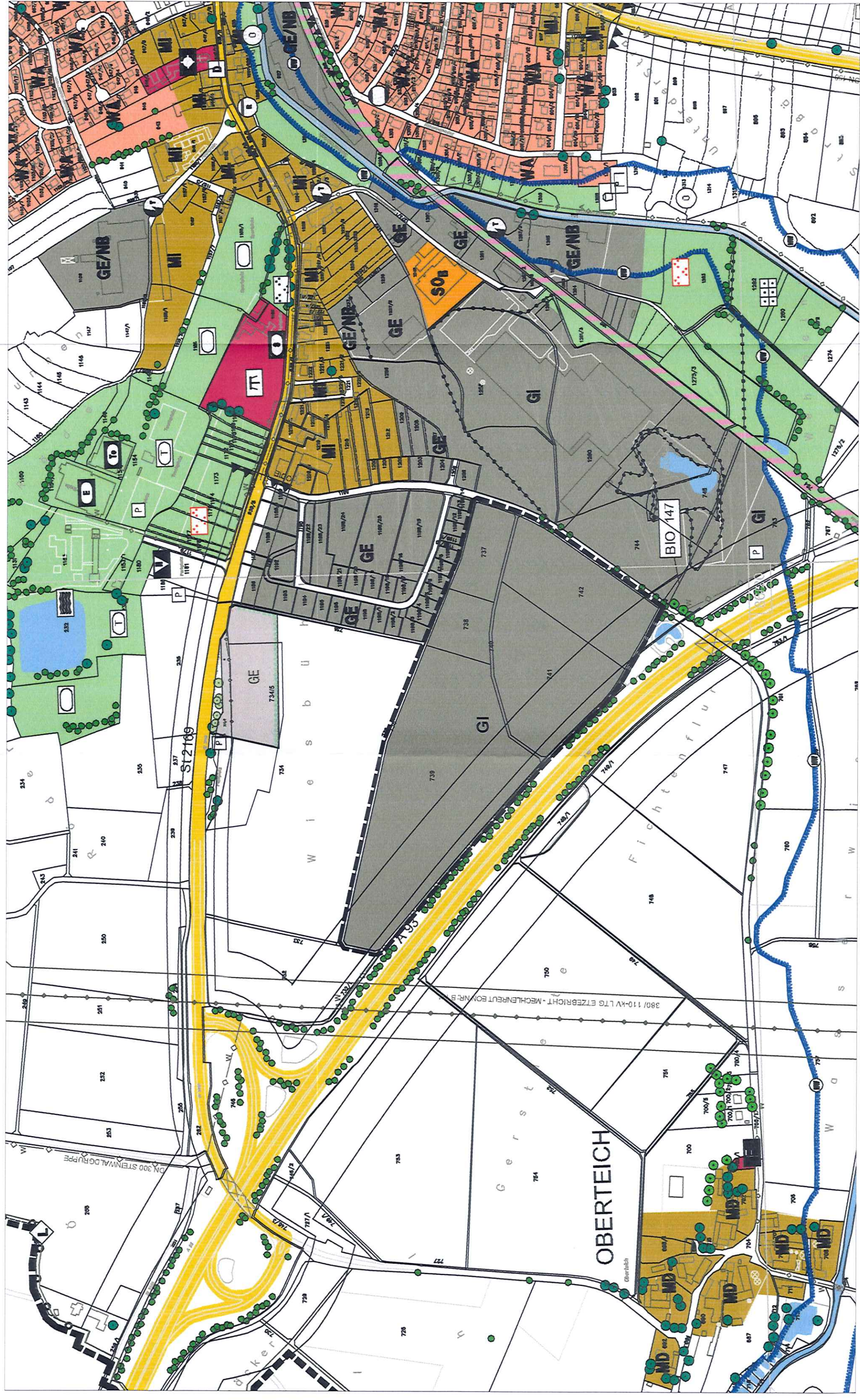


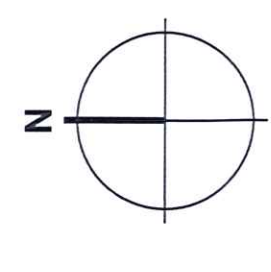
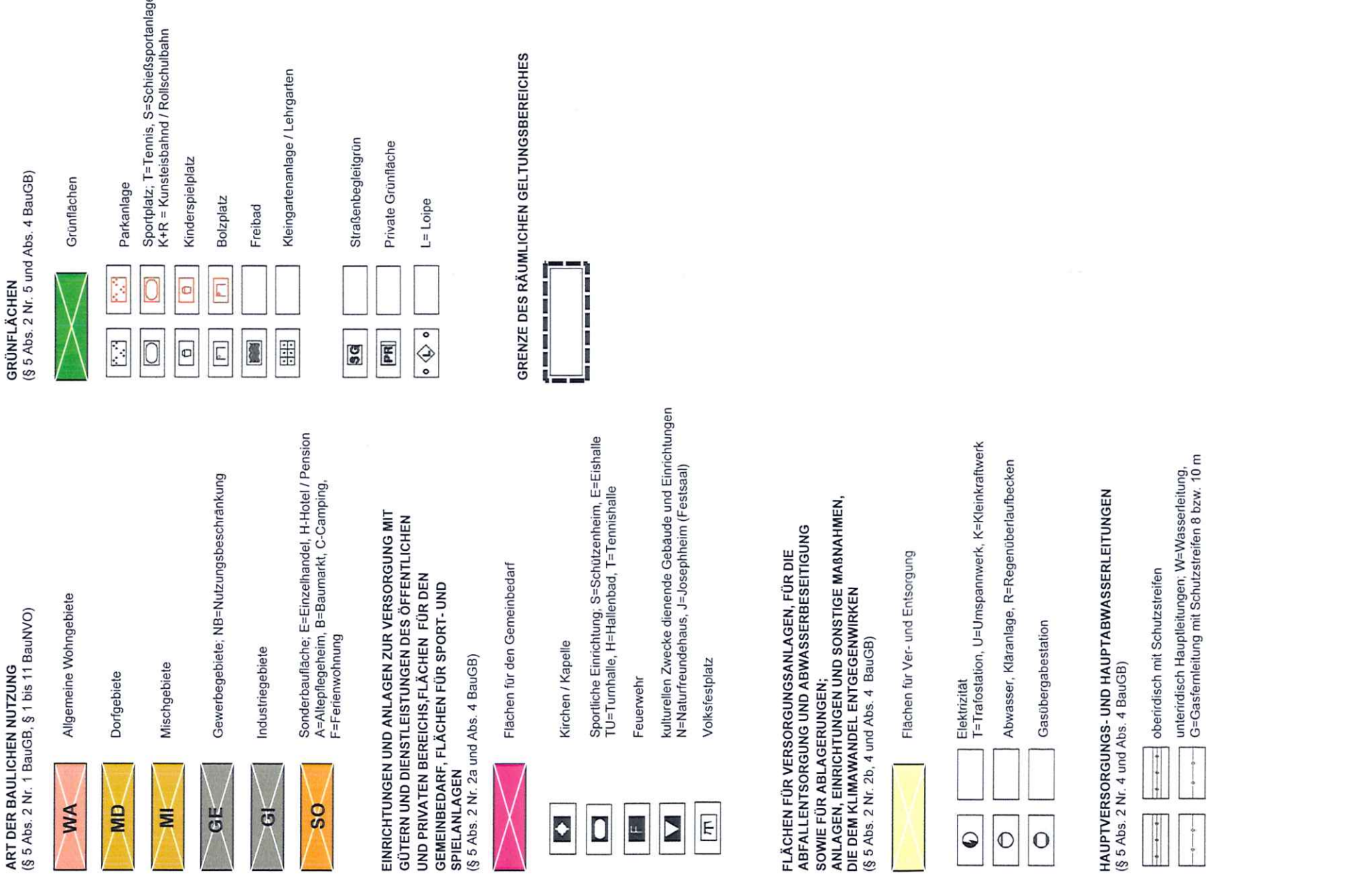
Darstellung wirksamer Flächennutzungsplan



Darstellung Rechtswirksame Fassung 11. Änderung



Legende



VERFAHRENSVERMERKE

- Der Stadtrat der Stadt Mitterteich hat in der Sitzung vom 06.09.2021 die 11. Änderung des Flächennutzungsplans beschlossen. Der Aufstellungsbeschluss wurde am 10.09.2021 ortsüblich bekanntgemacht.
- Die frühzeitige Öffentlichkeitsbeteiligung gemäß § 3 Abs. 1 BauGB mit öffentlicher Darlegung und Anhörung für den Vorentwurf der 11. Flächennutzungsplanung in der Fassung vom 06.09.2021 hat in der Zeit vom 24.09.2021 bis 25.10.2021 stattgefunden.
- Die frühzeitige Beteiligung der Behörden und sonstigen Träger öffentlicher Belange gemäß § 4 Abs. 1 BauGB für den Vorentwurf der 11. Flächennutzungsplanung in der Fassung vom 06.09.2021 hat in der Zeit vom 24.09.2021 bis 25.10.2021 stattgefunden.
- Zu dem Entwurf der 11. Flächennutzungsplanung in der Fassung vom 24.01.2022 wurden die Behörden und sonstigen Träger öffentlicher Belange gemäß § 4 Abs. 2 BauGB in der Zeit vom 23.02.2022 bis 25.03.2022 beteiligt.
- Der Entwurf der 11. Flächennutzungsplanung in der Fassung vom 24.01.2022 wurde mit der Begründung gemäß § 3 Abs. 2 BauGB in der Zeit vom 23.02.2022 bis 25.03.2022 öffentlich ausgestellt.
- Die Stadt Mitterteich hat mit Beschluss des Stadtrates vom 07.06.2022 die 11. Flächennutzungsplanung in der Fassung vom 24.01.2022, redaktionell ergänzt am 30.05.2022, festgesetzt.

Mitterteich, den 10. Aug. 2022

1. Bürgermeister Stefan Grillmeier

7) Das Landratsamt Tirschenreuth hat die 11. Flächennutzungsplanung mit Beschluss vom 26.07.2022 – Az. 610/11-17/Ma gemäß § 6 BauGB genehmigt.

8) Ausgegeben

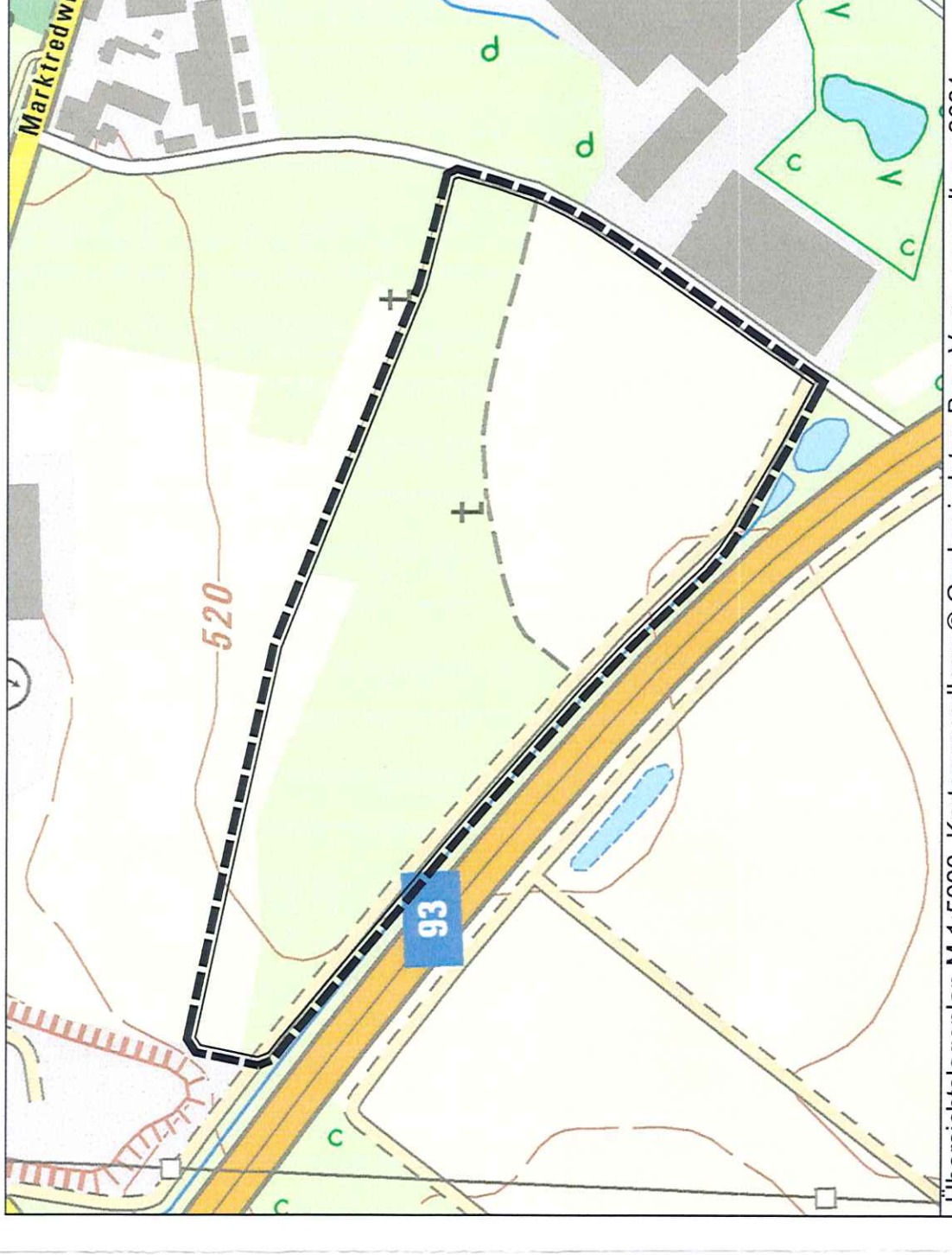
Mitterteich, den 03. Aug. 2022

1. Bürgermeister Stefan Grillmeier

9) Die Erteilung der Genehmigung der 11. Flächennutzungsplanung wurde am 10. Aug. 2022 gemäß § 6 Abs. 5 BauGB ortsüblich bekannt gemacht. Die Flächennutzungsplanung ist damit wirksam.

Mitterteich, den 10. Aug. 2022

1. Bürgermeister Stefan Grillmeier



Stadt Mitterteich
Kirchplatz 12
95666 Mitterteich

Flächennutzungsplan Mitterteich
11. Änderung

Format	DIN A1	Redaktionell ergänzt am:	30.05.2022	Datum der Planfassung:	24.01.2022	Plan Nr.:	1142 - FNP - 3
TB MARKERT Stadtplaner · Landschaftsarchitekt P+L+G mbH Bauabteilung Rainer Brahm Jim Giesch				Rechtswirksame Fassung			
Unterschrift des Planers:							
Planenrührer Str. 34 95666 Mitterteich Tel. (0911) 956676-0 Fax (0911) 956676-54 info@tb-markert.de www.tb-markert.de				Stadtplaner · Landschaftsarchitekten TB MARKERT			